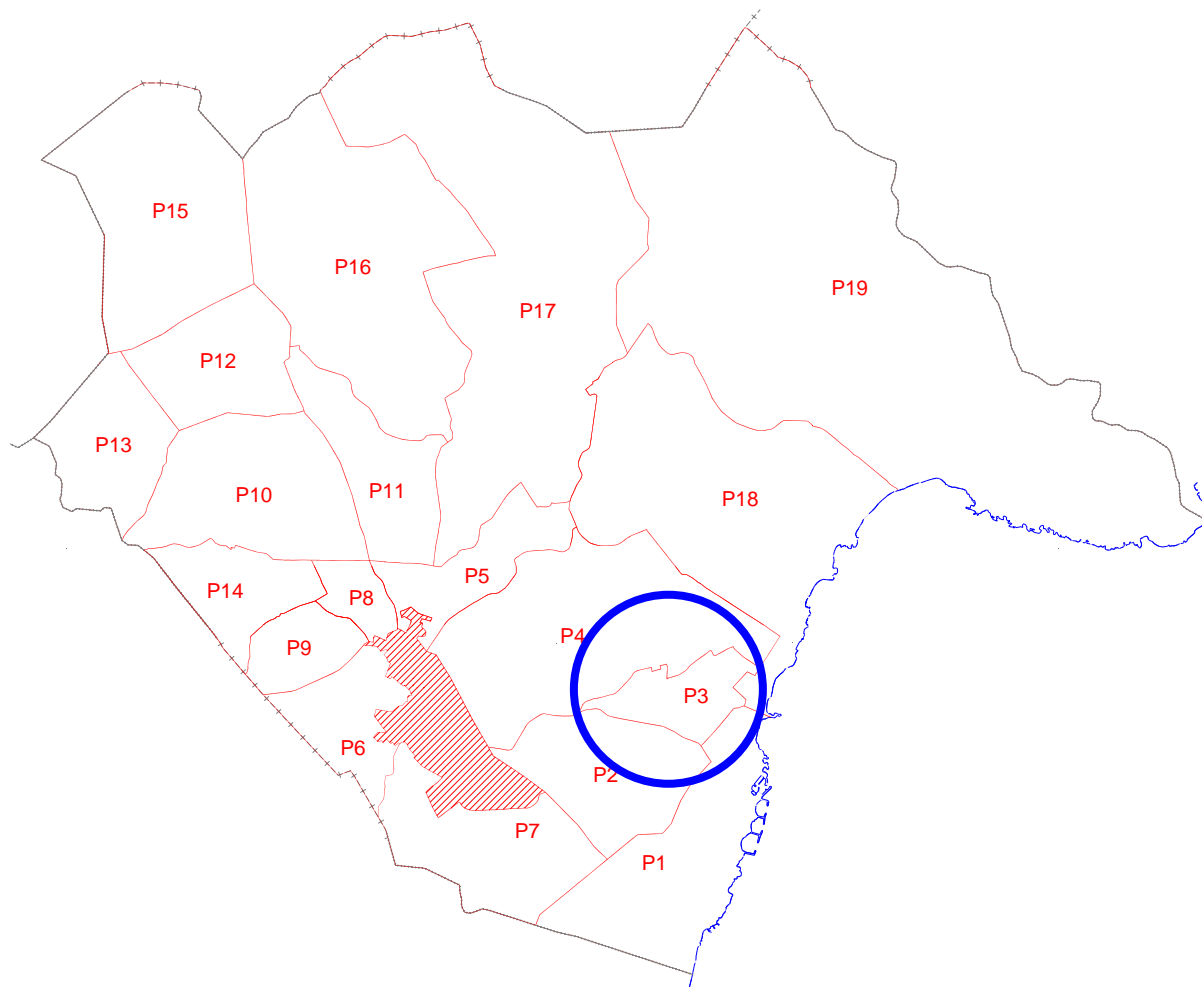


Jaciments Arqueològics. Polígon 3.

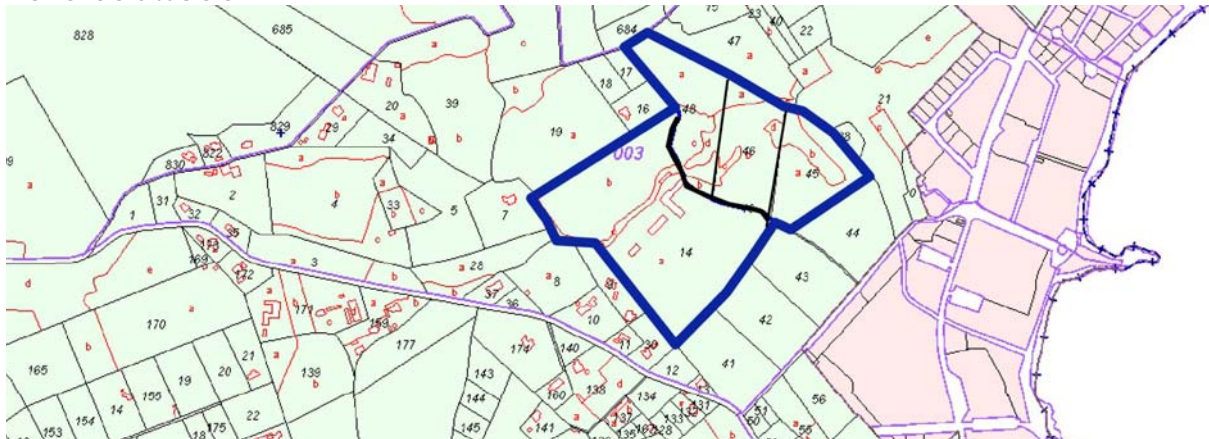


ES CORRALASSOS (SON CORB ROSSELLÓ) _____ ELEMENT NÚMERO 2000

1.- IDENTIFICACIÓ ESPAIAL:

Població – Localització geogràfica: POLIGON 3 PARCEL·LA 14, 45, 46, 47, 48
CAMÍ D'ES PORT ROIG

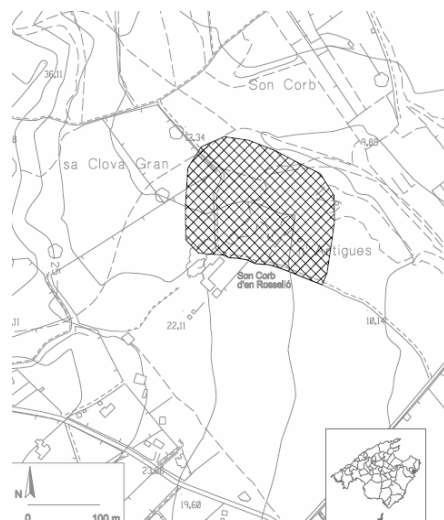
Plànol de Situació:



Plànol cadastral de les parcel·les afectades per la protecció d'aquest catàleg.



Plànol cadastral i fotografia aèria de les parcel·les afectades per la protecció d'aquest catàleg.



Delimitació del jaciment realitzada en el 2007, que s'amplia en aquest catàleg.

2.- IDENTIFICACIÓ DE L'ELEMENT:

Denominació: ES CORRALASSOS (SON CORB ROSSELLÓ)
Codi Identificació dins el Catàleg: 2000
Referència Cadastral: POLIGON 3 PARCEL·LA 14, 45, 46, 47, 48
Tipologia: JACIMENT ARQUEOLÒGIC
Ús actual: PARCEL·LA AGRÍCOLA I RAMADERA.
JACIMENT ABANDONAT
Autoria: DESCONEGUDA
Estil o Corrent: PERÍODE TALAIÒTIC

Documentació fotogràfica:



3.- DESCRIPCIÓ DE L'ELEMENT:

Descripció Morfològica, Estructural, i Elements Integrants:

Gran poblat talaiòtic, possiblement el major del municipi, que es troba en una zona plana de conreu, propera a un torrent, i amb bon domini de terres fèrtils. Agrupa un gran nombre d'estructures de diferents formes i dimensions, alguna d'elles talaiots. Pels efectes del conreu i de l'explotació agrícola del lloc sembla que les restes s'han dividit en dos sectors que originàriament devien constituir un sol nucli.

La delimitació del jaciment realitzada en el 2007 (BOIB núm. 158, 23/10/2007) afecta menys territori del que aquí es proposa, tal i com ja va advertir en aquell moment l'informe de l'entitat consultiva (UIB). Es proposen, per tant, com a àmbit de protecció d'aquest catàleg, les parcel·les 14, 45, 46, 47, 48.

Cronologia: S. X aC-123 aC

Bibliografia/ Altres inventaris:

Número de *l'Inventari de Jaciments Arqueològics de Mallorca* – 49/33

Número *Inventario Monumentos Prehistóricos y Protohistóricos de la Isla de Mallorca* – 1328

4.- ESTAT DE CONSERVACIÓ:

Intervencions Realitzades:

Pels efectes del conreu i de l'explotació agrícola del lloc sembla que les restes s'han dividit en dos sectors que originàriament devien constituir un sol nucli. A banda d'això, no es detecten intervencions recents, més enllà del desgast del temps, la invasió de la vegetació i la possible retirada d'elements en èpoques indeterminades.

Estat de conservació: REGULAR

5.- PROTECCIÓ DE L'ELEMENT:

Grau de protecció: A1. És BÉ D'INTERÉS CULTURAL (Zona Arqueològica, 01/10/2007)

Usos permesos: Jaciment Arqueològic.

Usos d'investigació i divulgació del patrimoni

Elements destacats a preservar: Tots i cadascún dels elements que el componen.

Directrius d'intervenció:

El nivell de protecció integral -A1-, implica una preservació íntegra del bé que s'ha de protegir, és a dir, sense cap possibilitat de canvi que comporti una modificació en la seva estructura, distribució i elements d'acabat. Haurà de mantenir l'ús original o un altre de compatible amb l'adequat manteniment i protecció del bé i només s'hi permeten obres de conservació, restauració i, en casos excepcionals, de recuperació d'alguna de les seves característiques originals.

Protecció total. És prioritària la neteja, conservació, excavació, consolidació, senyalització i difusió del jaciment, sempre realitzat per tècnics competents en la matèria.

6.- DEFINICIÓ DE LA ZONA DE PROTECCIÓ.

L'estat del jaciment no permet establir, a priori, una delimitació definitiva de jaciment i entorn. En cas que la parcel·la sigui edificable segons la normativa vigent, la sol·licitud de llicència (ja sigui obra major o menor) anirà forçosament condicionada a la realització d'una excavació prèvia i el lliurament dels resultats a l'Ajuntament per part de tècnics competents, que només podrà atorgar la llicència si no hi ha cap afectació al jaciment i si es respecta la separació que aquí es descriu. S'entén que la parcel·la constitueix la delimitació del jaciment junt amb el seu entorn de protecció. En cas de l'existència i/o aparició de restes arqueològiques, qualsevol construcció haurà de separar-se un mínim de vint -20- metres del perímetre exterior global de les estructures i de qualsevol element constituent del jaciment arqueològic. Com que es tracta d'un jaciment BIC, qualsevol actuació haurà de comptar amb l'autorització de l'administració competent (CIM).

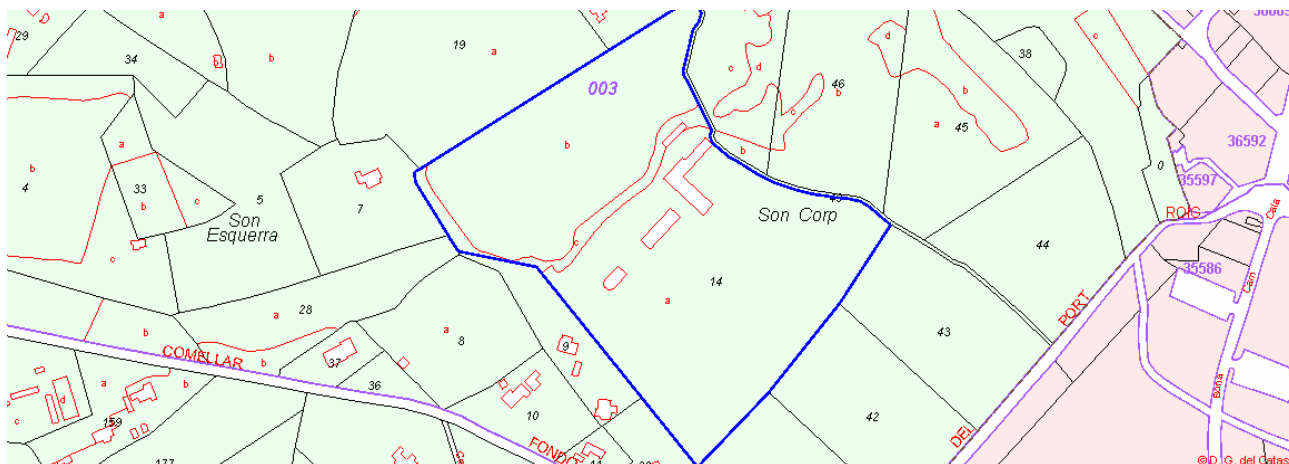
SON CORB ROSELLÓ

ELEMENT NÚMERO 2001

1.- IDENTIFICACIÓ ESPAIAL:

Població - Localització geogràfica: POLIGON 3 PARCEL·LA 14
CAMÍ D'ES PORT ROIG

Plànol de Situació:



2.- IDENTIFICACIÓ DE L'ELEMENT:

Denominació:	SON CORB ROSELLÓ
Codi Identificació dins el Catàleg:	2001
Referència Cadastral:	POLIGON 3 PARCEL·LA 14
Tipologia:	JACIMENT ARQUEOLÒGIC
Ús actual:	PARCEL·LA AGRÍCOLA I RAMADERA. JACIMENT ABANDONAT
Autoria:	DESCONEGUDA
Estil o Corrent:	ROMÀ
Documentació fotogràfica:	



3.- DESCRIPCIÓ DE L'ELEMENT:

Descripció Morfològica, Estructural, i Elements Integrants:

Jaciment arqueològic definit per la presència de ceràmica en superfície. L'estat en que es troba aquest lloc, molt cobert per la vegetació, dificulta qualsevol adscripció tipològica o cronològica.

En tractar-se d'un jaciment molt cobert de vegetació i mal de definir sense un treball específic de neteja que queda fora del nostre àmbit d'actuació, es considera que el jaciment es circumscriu a l'espai ombrejat. Tanmateix, qualsevol treball que l'afecti haurà de comptar amb un informe tècnic per part d'un arqueòleg.

Cronologia:

Època de dominació romana (123 aC – s. V dC). Caldria una investigació acurada per concretar cronologies.

Bibliografia / Altres inventaris:

Número de *l'Inventari de Jaciments Arqueològics de Mallorca* – 49/15

4.- ESTAT DE CONSERVACIÓ:

Intervencions Realitzades:

No es detecten intervencions recents, més enllà del desgast del temps, la invasió de la vegetació i la possible retirada d'elements en èpoques indeterminades.

Estat de conservació: DEFICIENT

5.- PROTECCIÓ DE L'ELEMENT:

Grau de protecció: A1

Usos permesos: Jaciment Arqueològic.

Usos d'investigació i divulgació del patrimoni

Elements destacats a preservar: Tots i cadascun dels elements que el componen

Directrius d'intervenció:

El nivell de protecció integral -A1-, implica una preservació íntegra del bé que s'ha de protegir, és a dir, sense cap possibilitat de canvi que comporti una modificació en la seva estructura, distribució i elements d'acabat. Haurà de mantenir l'ús original o un altre de compatible amb l'adequat manteniment i protecció del bé i només s'hi permeten obres de conservació, restauració i, en casos excepcionals, de recuperació d'alguna de les seves característiques originals.

Protecció total. És prioritària la neteja, conservació, excavació, consolidació, senyalització i difusió del jaciment, sempre realitzat per tècnics competents en la matèria.

6.- DEFINICIÓ DE LA ZONA DE PROTECCIÓ.

L'estat del jaciment no permet establir, a priori, una delimitació definitiva de jaciment i entorn. En cas que la parcel·la sigui edificable segons la normativa vigent, la sol·licitud de llicència (ja sigui obra major o menor) anirà forçosament condicionada a la realització d'una excavació prèvia i el lliurament dels resultats a l'Ajuntament per part de tècnics competents, que només podrà atorgar la llicència si no hi ha cap afectació al jaciment i si es respecta la separació que aquí es descriu. S'entén que la parcel·la constitueix la delimitació del jaciment junt amb el seu entorn de protecció. En cas de l'existència i/o aparició de restes arqueològiques, qualsevol construcció haurà de separar-se un mínim de vint -20- metres del perímetre exterior global de les estructures i de qualsevol element constituent del jaciment arqueològic. Si es tracta d'un jaciment BIC, qualsevol actuació haurà de comptar amb l'autorització de l'administració competent.